車両位置・配車割付・メール配信・ナビ機能

「イマくる」のご提案

（対象）

◎送迎車等、車両を用いてサービスを
提供している施設（学校・塾・介護・他）

藤カマンダーソフト

位置情報リアルタイム配信機能

バスがどこにいるのか
わかると便利なのに．．．

ケータイ・スマホでバスの位置をリアルタイムで確認できます。

位置情報画面

利用者（スマートフォン）

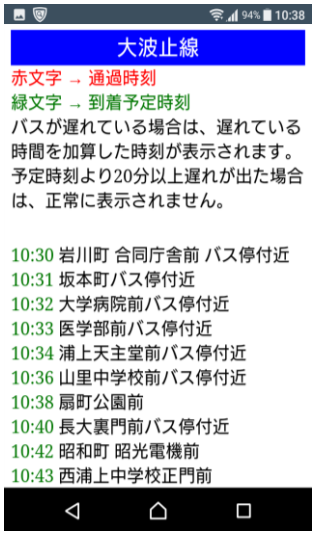

方面名、通過情報、時刻が、表示されます。

項目をタップすることで、位置情報、通過予定時刻、通過情報を確認できます。

管理者（パソコン）

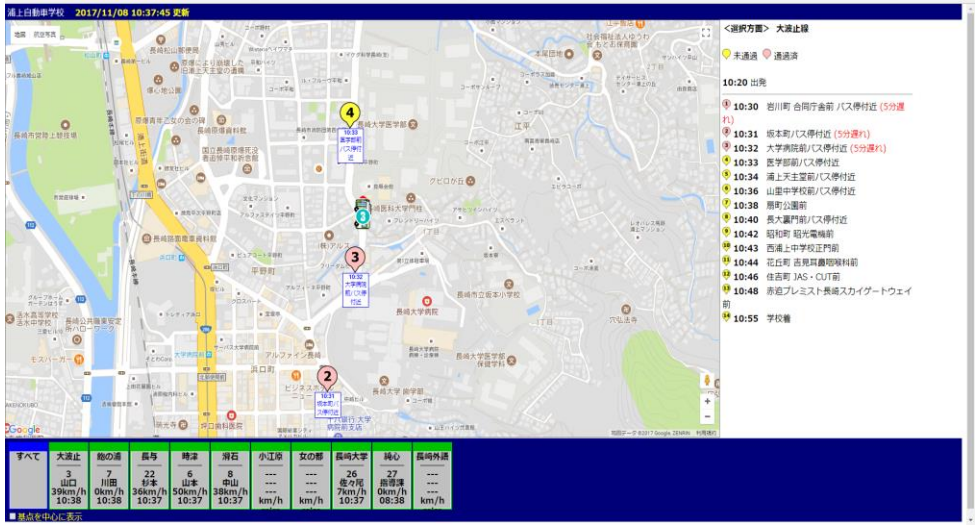

方面名、車両名、運転手名、走行速度（目安）、GPSデータ取得時刻が、表示されます。

ボタンをクリックすることで、車両位置情報および通過情報を確認できます。

アラートメール機能

バスが来る時間が
わかると便利なのに. . .

バスの到着時間をメールでお知らせします。

アラートメール画面

前日確認メール

送迎情報の確認用メールを
送信する場合（前日）

配　車

↓

送信指示

↓

11/10　12:34
From　藤カマンダーソフト
To　xxxxx@xxx.ne.jp
Sub　藤カマンダーソフトです。

明日、〇〇〇に(12:24)に
お迎えに上がります。
発信時刻:20:17

当日確認メール

送迎当日も 確認用メールを
送信する場合

送信指示

↓

11/10　12:34
From　藤カマンダーソフト
To　xxxxx@xxx.ne.jp
Sub　藤カマンダーソフトです。

本日、〇〇〇に(12:24)に
お迎えに上がります。
発信時刻:08:05

到着10分前メール

待合場所への到着が
おおよそ10分前になった時

（自動送信）

↓

11/10　12:34
From　藤カマンダーソフト
To　xxxxx@xxx.ne.jp
Sub　藤カマンダーソフトです。

あと、10分(+-3)で〇〇〇
に到着します。
発信時刻:12:34

到着遅れメール

待合場所への到着が
遅れる時

（自動送信）

↓

11/10　12:34
From　藤カマンダーソフト
To　xxxxx@xxx.ne.jp
Sub　藤カマンダーソフトです。

約束の時間より少々遅れて
います。申し訳ございません。
発信時刻:12:34

ルート作成機能

ルートの作成が大変で時間がかかる. . .

システムでルートを自動作成します。

ルート作成画面

1.予約状況を地図上に反映するため、送迎計画の検討やルート作成を直感的な操作で
　効率的に行うことが可能です。

2.学習機能により、一度配車したルートは所要時間を参照し表示します。

3.地元に土地勘のある職員だけでなく、だれでも簡単に配車業務を行うことが可能です。

ナビ機能

初めて行く場所は不安だ．．．

ナビで目的地までご案内します。

ナビ画面（タブレット）

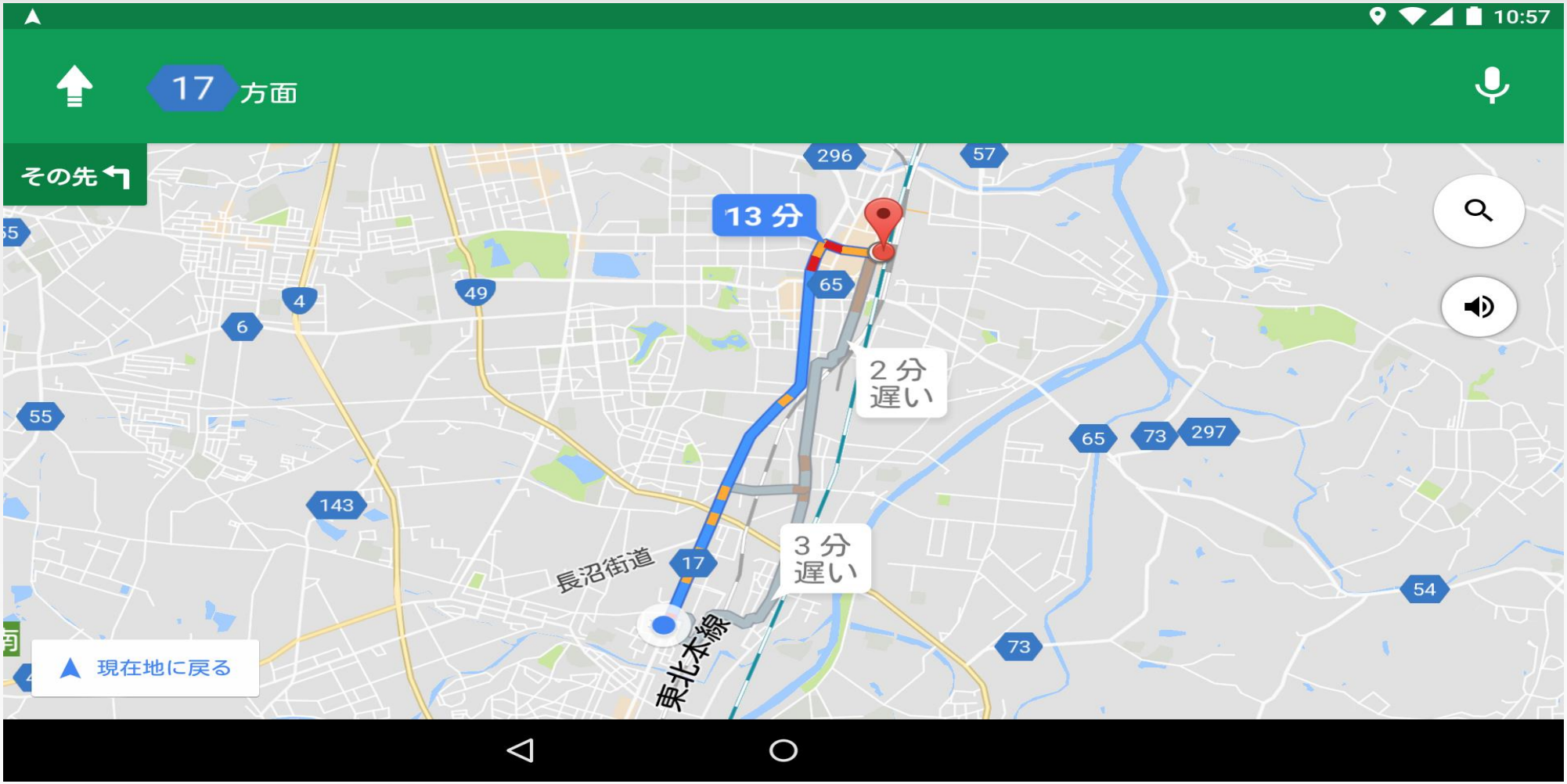

専用アプリでタブレットやスマホをナビとして利用可能です。
Google マップを採用しており、音声案内や渋滞情報の表示機能なども利用可能です。

導入のメリット

利用者様のメリット

・車両の位置をリアルタイムで確認できるので、不安やストレスを軽減できます。
・メールで到着時間をお知らせするので、待ち時間を有効活用できます。

導入企業様のメリット

・リアルタイムに車両の位置情報を管理し、トラブルにも迅速に対応できます。
・お客様の不安を軽減し、問合せを減らす事が可能です。
・ルート作成機能を活用し、利用状況に合わせた配車計画を実現できます。
・ナビ機能により、経験の浅いドライバーでも迷わず送迎ができます。